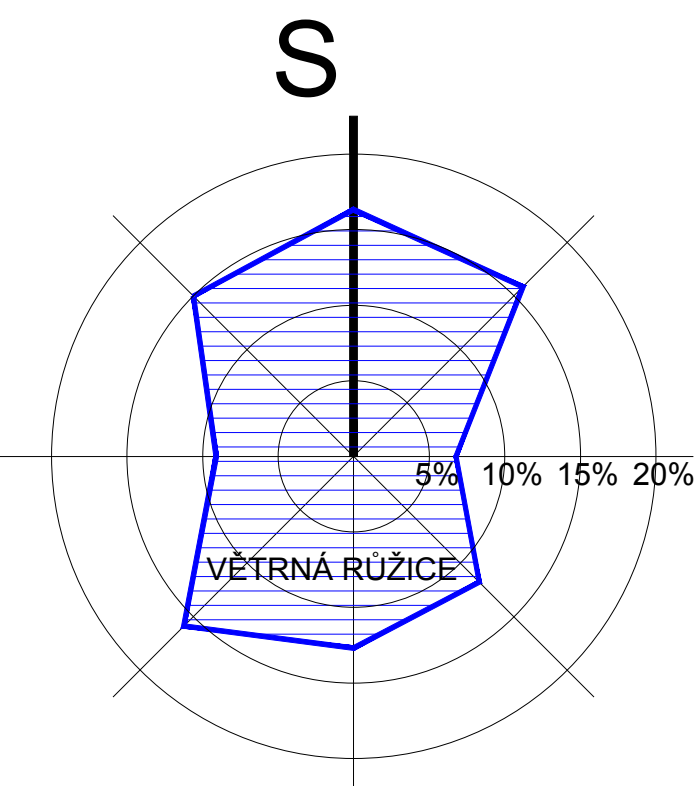
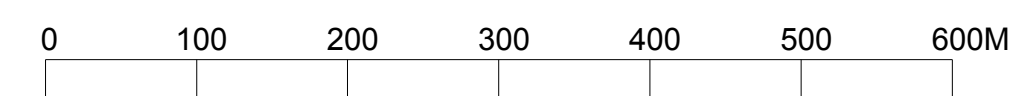


ÚZEMNÍ PLÁN STŘÍBRNICE



HRANICE		NÁVRH
[Symbol]	HRANICE REŠEŠENÉHO ÚZEMÍ	[Symbol]
[Symbol]	HRANICE ZASTAVĚNÉHO ÚZEMÍ K 1.2.2014	[Symbol]
[Symbol]	HRANICE ZASTAVITELNÝCH PLOCH	[Symbol]
[Symbol]	HRANICE PLOCH PŘESTAVBY	[Symbol]
[Symbol]	HRANICE PLOCH ZMĚN V KRAJINĚ	[Symbol]
PLOCHY S ROZDÍLNÝM ZPŮSOBEM VYUŽITÍ		PLOCHY STABILIZOVANÉ
[Symbol]	PLOCHY BYDLENÍ - V BYTOVÝCH DOMECH	[Symbol]
[Symbol]	PLOCHY SMÍŠENÉ OBYTNÉ - VENKOVSKÉ	[Symbol]
[Symbol]	PLOCHY REKREACE - PLOCHY STAVEB PRO RODINNOU REKREACI	[Symbol]
[Symbol]	PLOCHY REKREACE - ZAHŘÁDKOVÉ OSADY	[Symbol]
[Symbol]	PLOCHY OBČANSKÉHO VYBAVENÍ - VEŘEJNÁ INFRASTRUKTURA	[Symbol]
[Symbol]	PLOCHY OBČANSKÉHO VYBAVENÍ - TĚLOVÝCHOVNA A SPORTOVNÍ ZAŘÍZENÍ	[Symbol]
[Symbol]	PLOCHY OBČANSKÉHO VYBAVENÍ - HRBITOVY	[Symbol]
[Symbol]	PLOCHY TECHNICKÉ INFRASTRUKTURY - INŽENÝRSKÉ SITE	[Symbol]
[Symbol]	PLOCHY SMÍŠENÉ VÝROBNÍ	[Symbol]
[Symbol]	PLOCHY DOPRAVNÍ INFRASTRUKTURY - SILNIČNÍ	[Symbol]
[Symbol]	PLOCHY VEŘEJNÝCH PROSTRANSTVÍ	[Symbol]
[Symbol]	PLOCHY VEŘEJNÝCH PROSTRANSTVÍ - VEŘEJNÁ ZELEN	[Symbol]
[Symbol]	PLOCHY ZELENÉ - SOUKROMÁ A VYHRAZENÁ	[Symbol]
[Symbol]	PLOCHY ZEMĚDĚLSKÉ	[Symbol]
[Symbol]	PLOCHY LESNÍ	[Symbol]
[Symbol]	PLOCHY SMÍŠENÉ NEZASTAVĚNÉHO ÚZEMÍ - ZEMĚDĚLSKÉ	[Symbol]
[Symbol]	PLOCHY SMÍŠENÉ NEZASTAVĚNÉHO ÚZEMÍ - PŘÍRODNÍ	[Symbol]
[Symbol]	PLOCHY VODNÍ A VODOHOSPODÁRSKÉ	[Symbol]
NÁVRH VYMEZENÍ ÚSES		K VYMEZENÍ
[Symbol]	LOKÁLNÍ BIOCENTRUM	[Symbol]
[Symbol]	LOKÁLNÍ BIOKORIDOR	[Symbol]

DOPRAVNÍ INFRASTRUKTURA		NÁVRH
[Symbol]	DÁLNIČE	[Symbol]
[Symbol]	SILNICE I. TŘÍDY	[Symbol]
[Symbol]	SILNICE III. TŘÍDY	[Symbol]
[Symbol]	MÍSTNÍ KOMUNIKACE	[Symbol]
[Symbol]	ÚČELOVÉ KOMUNIKACE	[Symbol]
[Symbol]	ZASTÁVKA HROMADNÉ DOPRAVY	[Symbol]
[Symbol]	ČÍSLO SILNICE	[Symbol]
TECHNICKÁ INFRASTRUKTURA		NÁVRH
[Symbol]	AT STANICE	[Symbol]
[Symbol]	VODOVODNÍ ŘAD SKUPINOVÉHO VODOVODU	[Symbol]
[Symbol]	MÍSTNÍ VODOVOD	[Symbol]
[Symbol]	ČIŠTÍRNA ODPADNÍCH VOD	[Symbol]
[Symbol]	STOKA DEŠŤOVÉ KANALIZACE	[Symbol]
[Symbol]	STOKA SPLAŠKOVÉ KANALIZACE	[Symbol]
[Symbol]	STOKA TLAKOVÉ KANALIZACE	[Symbol]
[Symbol]	PŘECERPÁVACÍ STANICE ODPADNÍCH VOD	[Symbol]
[Symbol]	VÝUSTNÍ OBJEKT	[Symbol]
[Symbol]	TRAFOSTANICE	[Symbol]
[Symbol]	VRCHNÍ VEDENÍ VN 22KV	[Symbol]
[Symbol]	VRCHNÍ VEDENÍ VN 220KV	[Symbol]
[Symbol]	STL PLYNOVOD	[Symbol]
LIMITY VYUŽITÍ ÚZEMÍ		NÁVRH
[Symbol]	OP DÁLNIČE, OP SILNICE I. TŘÍDY	[Symbol]
[Symbol]	OP SILNICE III. TŘÍDY	[Symbol]
[Symbol]	OCHRANNÉ PÁSMO TRAFOSTANICE, VEDENÍ VN A VN	[Symbol]
[Symbol]	HRANICE ZÁJMĚVÉHO ÚZEMÍ MINISTERSTVA OBRANY PRO NADZEMNÍ VÝSTAVBU OBJEKTŮ NAD 50M N.T.	[Symbol]
[Symbol]	HRANICE POZEMKŮ DO VZDÁLENOSTI 50M OD OKRAJE LEŠA	[Symbol]
[Symbol]	HRANICE ZÁPLAVOVÉHO ÚZEMÍ - G100	[Symbol]
[Symbol]	HRANICE AKTIVNÍ ZÓNY ZÁPLAVOVÉHO ÚZEMÍ	[Symbol]
[Symbol]	HRANICE ÚZEMÍ ZVLÁŠTNÍ POVODNĚ POD VODNÍM DÍLEM	[Symbol]
[Symbol]	MÍSTO VÁLEČNÉHO HROBU	[Symbol]
[Symbol]	OP HRBITOVA	[Symbol]
[Symbol]	VÝZNAMNÝ KRAJINNÝ PRVEK ZE ZÁKONA	[Symbol]
OSTATNÍ JEVY V ÚZEMÍ		NÁVRH
[Symbol]	PAMÁTKY MÍSTNÍHO VÝZNAMU	[Symbol]
[Symbol]	PLOCHY ODVODNĚNÉ	[Symbol]
[Symbol]	INTERAKČNÍ PRVEK	[Symbol]



DATUM ÚPRAVY PO VEŘEJNÉM PROJEDNÁNÍ - DUBEN 2015

AUTORSKÝ KOLEKTIV

URBANISMUS, PF	ING. ARCH. PETR MALÝ	PLYNOFIKACE	ING. LIBUŠE KLJUOVÁ
VODNÍ HOSPODÁŘSTVÍ	ING. LIBUŠE KLJUOVÁ	ELEKTRO	ING. ZDENĚK ROZSYPAL
		ÚSES, KRAJINA	ING. RADEK PAVLACKA


DATUM: ÚNOR 2014 MĚŘÍTKO: 1:5000

STŘÍBRNICE

ÚZEMNÍ PLÁN
ODVODNĚNÍ

KOORDINAČNÍ VÝKRES

ČÍSLO VÝKRESU
11.2.a



AUTORIZOVANÝ ARCHITEKT
ING. ARCH. PETR MALÝ
ČÍSLO AUTORIZACE ČKA: 1660